

Ruta do Miradoiro
da Terra Chá

PR-G
155

Concello de Outeiro de Rei
Praza do Concello, 1
27150 - Outeiro de Rei
Telf. 982 393 281
www.outeiroderei.org


Concello de Outeiro de Rei

MIRADOIRO DA TERRA CHÁ

PR-G
155

GALICIA

Miradoiro da Terra Chá é unha ruta onde se combina etnografía e natureza, nun percorrido que une a parroquia de Gaioso coa de Francos, onde non poderemos esquecer visitar a súa interesante igrexa.




Igrexa de Francos

Seguindo o sendeiro, pasaremos pola pontella de Portamelle e o muíno de Lousado e poderemos facer unha pausa no noso percorrido na área recreativa das Penas de Rodas, onde se poden atopar as dúas moles graníticas que lle dan nome.

Ascendendo ata a Cruz de Paraños, os días de boa visibilidade, poderemos apreciar boa parte da provincia de Lugo.

Esta ruta, en combinación coas outras catro da Mancomunidade da Terra Chá, permínten gozar da contorna das terras lucenses.

Marcas e sinais sendeiristas no percorrido



Sinal de continuidade, que indica o camiño correcto.

Mala dirección. Indica un camiño incorrecto.

Cambio de dirección. Indica un xiro á dereita ou á esquerda no sentido da marcha.

Sinal nunha derivación: camiño de ida e volta dende a ruta principal.

Baliza, que permite identificar o tipo e o número do sendeiro.

PR-G
155



MANCOMUNIDADE
TERRA CHÁ
Rede de sendeiros
da Terra Chá

1 mapa do percorrido
escala 1:22.700



Ruta sinalizada



PR-G 155
Miradoiro da Terra Chá


Ruta homologada en 2011



FEADER:
Europa inviste
no rural



XUNTA DE GALICIA
CONSELLERÍA DO MEDIO RURAL




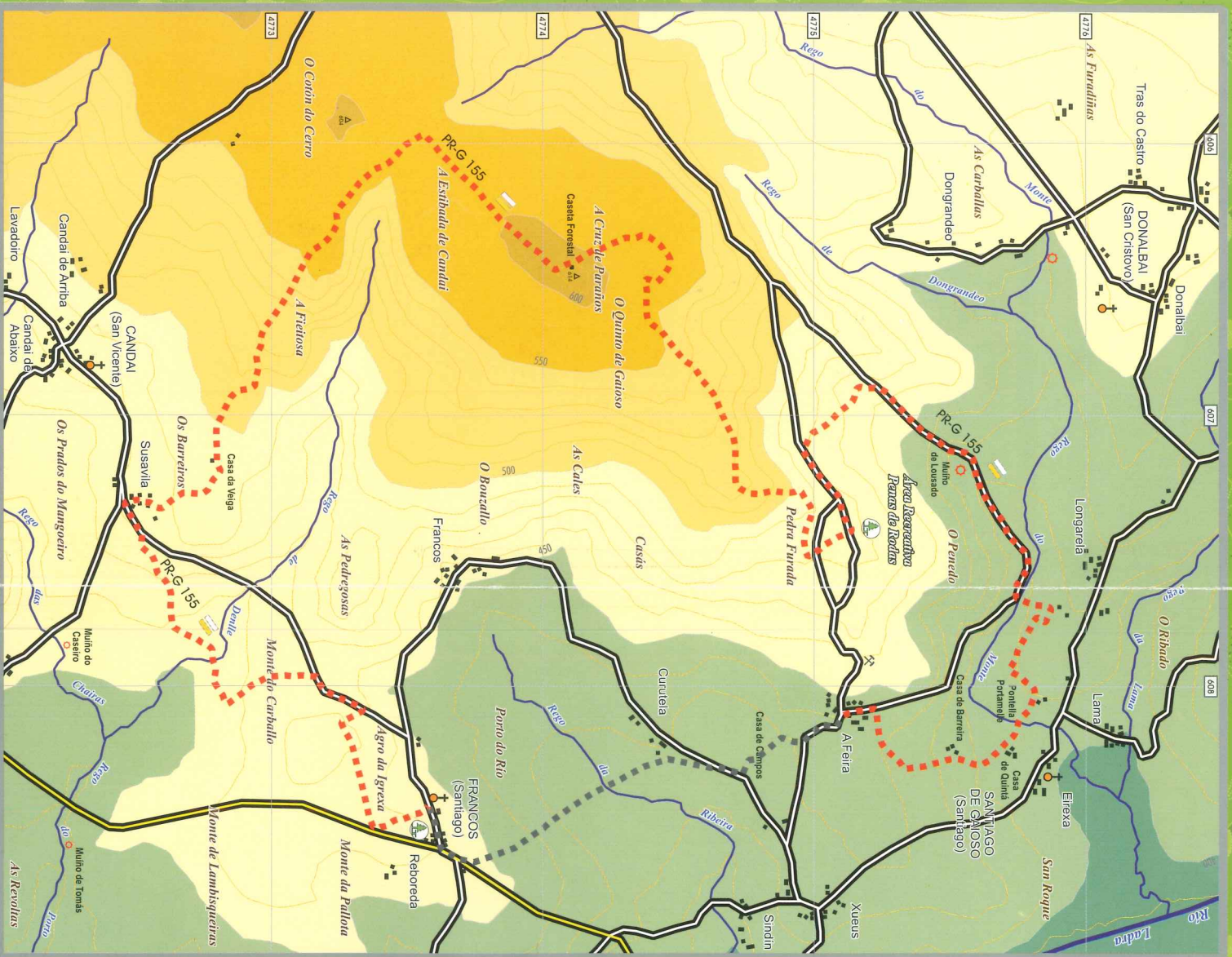
GOBIERNO DE ESPAÑA
MINISTERIO DE MEDIO AMBIENTE Y MEDIO RURAL Y MARINO



CONCELLO DE OUTEIRO DE REI



MANCOMUNIDADE
TERRA CHÁ
agader
AXENCIA GALEGA DE DESENVOLVEMENTO RURAL



LEENDA

- Poboación
- Igrexa ou Capela
- Área Recreativa
- Muíño
- Mina
- RUTA SENDERISTA
- Camiño alternativo sen sinalizar

Concello de Outeiro de Rei:
www.outeiroderei.com
www.mancomunidadeiterracha.com

Telf. 982 393 281
Emerxencias:
Telf. 112 SOS-Galicia

MIDE		PR-G 155 Mirador da Terra Chá Concello de Outeiro de Rei	
horario	3 horas 30 minutos	1	severidade do medio natural
desnivel de subida	311 m	2	orientación no itinerario
desnivel de baixada	283 m	2	dificultade no desprazamento
distancia horizontal	10'7 Km	3	cantidade de esforzo necesario
tipo de percorrido	lineal	Mapas IGN 1:25.000: 72-I / 72-II MIDE Valora de 1 a 5 puntos (de menos a mais) a dificultade das rutas. Criterios de verán. Tempo estimado segundo criterios MIDE, sen paradas. mais info: www.euroimide.info	


1.000m

500m

0m

1 Km

625
575
525
475
425
375



Pódese descargar gratuitamente o percorrido desta ruta para GPS nas webs
www.segatur.com e www.outeiroderei.com